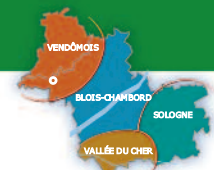


LAVARDIN



LOIR-ET-CHER

promenades et randonnées



VENDÔMOIS

ACCÈS

Depuis Montoire: RD 108
Depuis Vendôme: RD 917-RD 108

À VOIR

Église XII^e s. (peintures murales)
Pont, XV^e siècle
Maison Florent-Tissard, XV^e siècle
Château médiéval, du XII^e au XV^e siècle, (visite)
Grottes des Vierges

*Restaurant, bar,
gîte rural, location saisonnière,
chambres d'hôtes*

1 JOUR DE SENTIER, 8 JOURS DE SANTÉ !

Ce circuit emprunte des rues et des chemins communaux.

- Restez sur les trottoirs
- Soyez vigilants pour la traversée des routes
- Respectez la nature
- Respectez votre environnement
- Ramassez vos déchets

RESPECTER LA NATURE, C'EST SE RESPECTER SOI-MÊME

*Sentiers balisés de Promenade et Randonnée réalisés par la communauté de communes Vallées Loir et Braye et la commune de Lavardin avec le concours du Comité départemental de la randonnée pédestre 2, rue du Limousin 41000 BLOIS
Tél. : 0254561959 — e-mail : loir-et-cher@ffrandonnee.fr
Internet : loir-et-cher.ffrandonnee.fr*

CHEMIN FAISANT

CIRCUIT 1

- Église XII^e s. (peintures murales)
- Château du XII^e au XV^e siècle
- Panoramas
- Roue des carriers
- Maison Renaissance

CIRCUIT 2

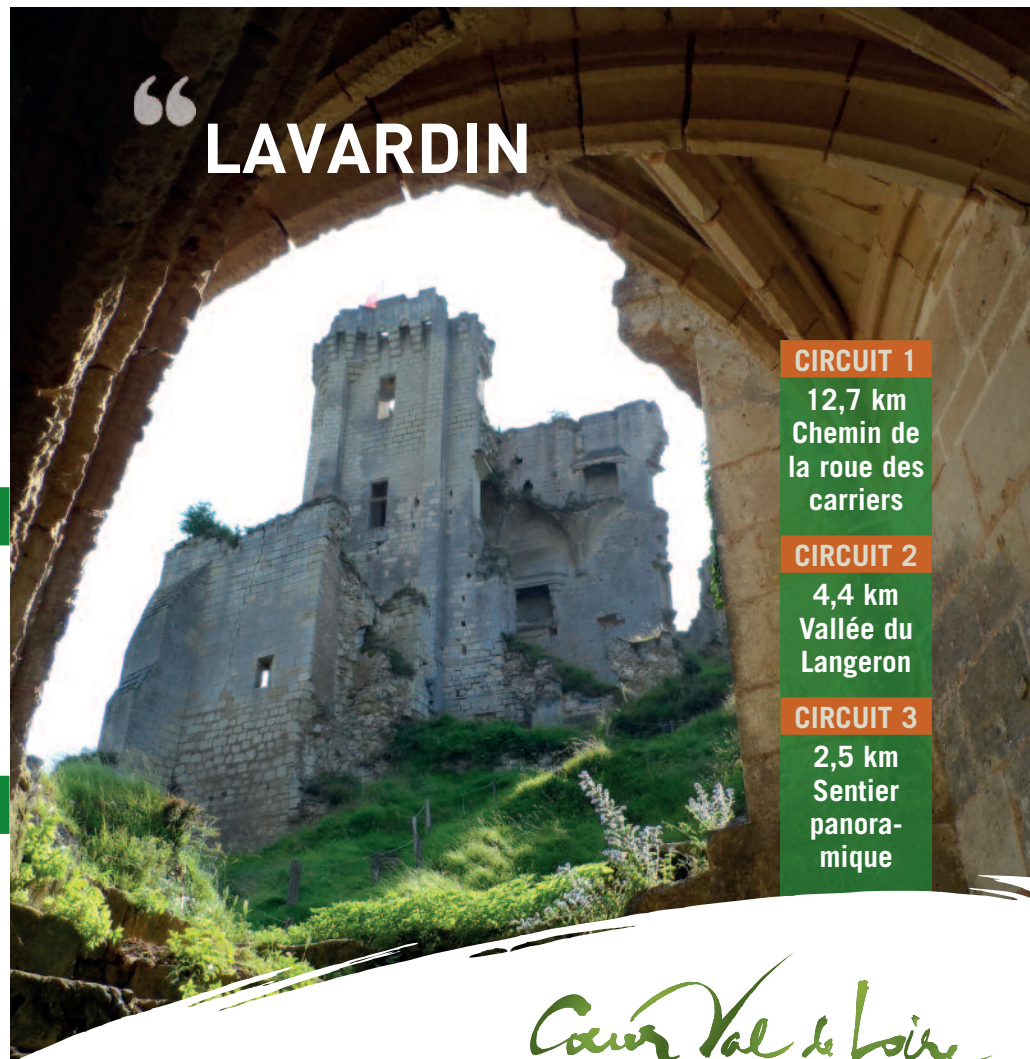
- Église XII^e s. (peintures murales)
- Château du XII^e au XV^e siècle
- Panoramas
- Vallée du Langeron
- Maison Renaissance

CIRCUIT 3

- Église XII^e s. (peintures murales)
- Château du XII^e au XV^e siècle
- Croix Bonneau, panorama
- Maison Renaissance
- Vue sur Lavardin

UN PEU PLUS LOIN

- Couture-sur-Loir
- Houssay
- Montoire-sur-le-Loir
- Saint-Martin-des-Bois
- Sasnières
- Trôo



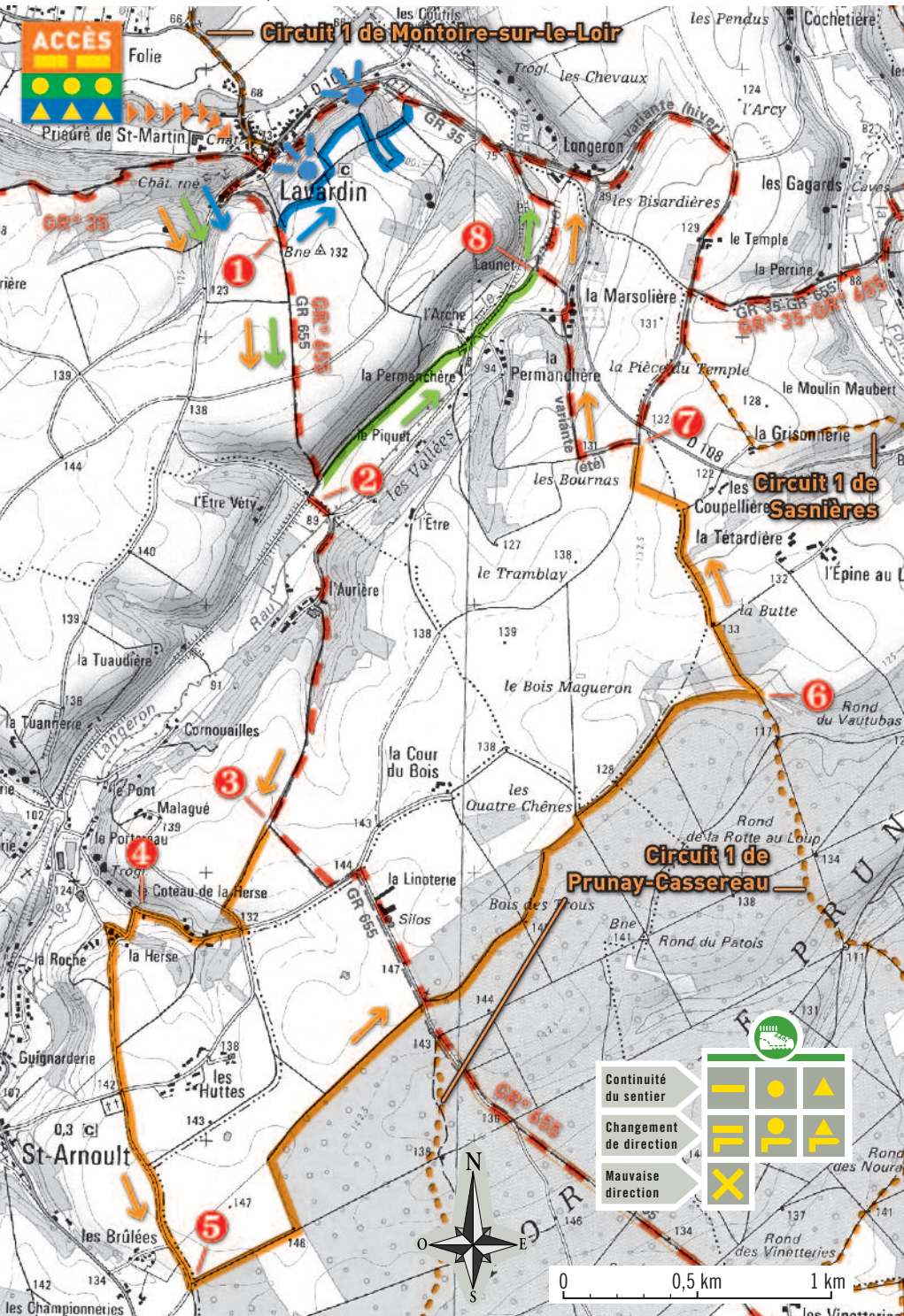
“

LAVARDIN

CIRCUIT 1
12,7 km
Chemin de la roue des carriers

CIRCUIT 2
4,4 km
Vallée du Langeron

CIRCUIT 3
2,5 km
Sentier panoramique



CIRCUIT 1

12,7 km – 3 h 40

Chemin de la roue des carriers

ACCÈS

Parking du château

Passer devant l'église Saint-Genest. Prendre à droite (*on rejoint le GR® 655-Ouest*). Passer devant la passerelle du *château* (*visite*). Poursuivre sur 20 m, à gauche, gravir le sentier encaissé. Arriver sur le plateau, tourner à gauche.

1 (Pour le circuit 3, tourner à gauche et...) À droite suivre le sentier, traverser une route. Descendre le sentier abrupt dans le bois. Tourner à droite.

2 (Pour le circuit 3, tourner à gauche...) À la route, prendre à gauche, traverser le ruisseau et monter vers l'Aurière. Passer devant les hangars et monter dans le bois.

3 Poursuivre tout droit (*le GR® 655-Ouest bifurque sur la gauche*). À la route (*prudence!*), suivre à gauche sur 100 m. Au croisement, prendre à droite sur 400 m.

4 Prendre la route de gauche sur 100 m. À droite, suivre la rue Noire (*chemin médiéval de Montoire à Château-Renault sur la voie Paris-Tours*); accéder à la *roue des carriers*. Continuer sur le chemin empierré. Traverser la route près du cimetière, poursuivre sur 700 m.

5 À gauche, s'engager sur le chemin qui suit la lisière du bois sur 500 m, puis de nouveau à gauche. Le chemin bifurque sur la droite. Continuer tout droit jusqu'à une route (*hors circuit, à 400 m à gauche sur le GR® 655-Ouest, la "Linoterie", ancien rendez-vous de chasse de François I^{er}*). Traverser pour pénétrer dans le bois (*on rejoint le circuit 1 de Prunay-Cassereau*) (bien suivre le balisage). Obliquer à droite.

6 À la sortie du bois, prendre à gauche. Suivre ce chemin sur 1 km. Au croisement, prendre à gauche puis à droite.

7 Juste avant la route, prendre le chemin à gauche (*on rejoint les GR® 655-Ouest et 35*). À 200 m, tourner à droite. À droite suivre la route puis la quitter à gauche, descendre.

8 Suivre à droite, traverser le Langeron et le suivre jusqu'à la D 108 (*prudence!*). Suivre à gauche cette route sur 300 m, la quitter à gauche pour un chemin. Passer devant le cimetière et suivre sur la gauche le chemin de Salagnus et la Rotte-aux-Biques (*panorama et maison renaissance Florent-Tissard*). Descendre du coteau, rejoindre le parking.

CIRCUIT 2

4,4 km – 1 h 15

Vallée du Langeron

ACCÈS

Identique au circuit 1 jusqu'en 2.

2 Tourner à gauche et suivre sur 700 m jusqu'à l'ancienne maisonnette de garde-barrière. Prendre le chemin herbeux près de l'arrêt de bus, passer devant l'aire de pique-nique.

8 (On rejoint les GR® 655-Ouest et 35) En face, traverser le Langeron. À la D108, suivre à gauche cette route sur 300 m (*prudence!*), la quitter pour un chemin à gauche. Passer devant le cimetière et suivre sur la gauche le chemin de Salagnus et la Rotte aux Biques (*panorama et maison renaissance Florent-Tissard*). Descendre vers la rue de la Barrière, rejoindre le parking.

CIRCUIT 3

2,5 km – 45 minutes

Sentier panoramique

ACCÈS

Identique au circuit 1 jusqu'en 1.

(On quitte le GR® 655-Ouest). Tourner à gauche et suivre à droite le sentier qui domine le bourg. Passer à la croix Bonneau (*panorama*), continuer en virant à gauche et suivre sur la droite la lisière d'un bois. Descendre en faisant plusieurs virages en lisière des bois. Arriver au cimetière (*on rejoint les GR® 655-Ouest et 35*). Suivre sur la gauche le chemin de Salagnus et la Rotte aux Biques (*panorama et maison renaissance Florent-Tissard*). Descendre vers la rue de la Barrière, rejoindre le parking.

Continuité du sentier			
Changement de direction			
Mauvaise direction			

